

Филиал публично-правовой компании "Роскадастр" по Тульской области

полное наименование органа регистрации прав

Выписка из Единого государственного реестра недвижимости об объекте недвижимости

Сведения о характеристиках объекта недвижимости

На основании запроса от 19.01.2026, поступившего на рассмотрение 19.01.2026, сообщаем, что согласно записям Единого государственного реестра недвижимости:

Раздел 1 Лист 1

Земельный участок			
вид объекта недвижимости			

Лист № 1 раздела 1	Всего листов раздела 1: 5	Всего разделов: 8	Всего листов выписки: 15
--------------------	---------------------------	-------------------	--------------------------

19.01.2026г. № КУВИ-001/2026-4841870	
Кадастровый номер:	71:30:050204:104
Номер кадастрового квартала:	71:30:050204
Дата присвоения кадастрового номера:	04.03.2010

Ранее присвоенный государственный учетный номер:	данные отсутствуют
Местоположение:	Местоположение установлено относительно ориентира, расположенного в границах участка. Почтовый адрес ориентира: обл. Тульская, г. Тула, район Центральный, ул. Буденного, дом 36.
Площадь:	730 +/- 11
Кадастровая стоимость, руб.:	1688176.1
Кадастровые номера расположенных в пределах земельного участка объектов недвижимости:	данные отсутствуют
Кадастровые номера объектов недвижимости, из которых образован объект недвижимости:	данные отсутствуют
Кадастровые номера образованных объектов недвижимости:	данные отсутствуют
Категория земель:	Земли населенных пунктов
Виды разрешенного использования:	для индивидуального жилищного строительства
Сведения о кадастровом инженере:	Шаховцева Елена Аркадьевна, СНИЛС 033-220-281 90, дата завершения кадастровых работ: 01.06.2017
Сведения о лесах, водных объектах и об иных природных объектах, расположенных в пределах земельного участка:	данные отсутствуют

		ДОКУМЕНТ ПОДПИСАН	
		ЭЛЕКТРОННОЙ ПОДПИСЬЮ	
	Сертификат: 0091AAF5A599507BC7E6D39D2DFA052F9A		
полное наименование должности	Владелец: ФЕДЕРАЛЬНАЯ СЛУЖБА ГОСУДАРСТВЕННОЙ РЕГИСТРАЦИИ, КАДАСТРА И КАРТОГРАФИИ		инициалы, фамилия
	Действителен: с 16.09.2025 по 10.12.2026		

Земельный участок			
вид объекта недвижимости			
Лист № 2 раздела 1	Всего листов раздела 1: 5	Всего разделов: 8	Всего листов выписки: 15
19.01.2026г. № КУВИ-001/2026-4841870			
Кадастровый номер:		71:30:050204:104	
Сведения о том, что земельный участок полностью расположен в границах зоны с особыми условиями использования территории, территории объекта культурного наследия, публичного сервитута:		<p>Земельный участок полностью расположен в границах зоны с реестровым номером 71:30-6.961 от 31.01.2023, ограничение использования земельного участка в пределах зоны: В соответствии с постановлением правительства Тульской области от 24.12.2021 № 864.Общие режимы использования земель и земельных участков в границах территории единой зоны регулирования застройки и хозяйственной деятельности объектов культурного наследия (индексы «ЕЗРЗ-0», «ЕЗРЗ-1», «ЕЗРЗ-2», «ЕЗРЗ-3») В границах территории единой зоны регулирования застройки и хозяйственной деятельности (индексы «ЕЗРЗ-0», «ЕЗРЗ-1», «ЕЗРЗ-2», «ЕЗРЗ-3») разрешается: строительство, ремонт, реконструкция объектов капитального строительства в соответствии с требованиями к градостроительным регламентам; реконструкция объектов капитального строительства, параметры которых не соответствуют (на момент принятия нормативно-правового акта) действующим требованиям к градостроительным регламентам допускается без увеличения существующих параметров объекта (высота/площадь застройки); использование подземного пространства с применением мер по обеспечению сохранности объектов культурного наследия, в том числе выявленных объектов культурного наследия; сохранение элементов исторической планировочной структуры, в том числе исторических линий застройки улиц и площадей; строительство, ремонт, реконструкция линейных объектов, установка отдельно стоящего оборудования уличного освещения с последующим благоустройством территории и рекультивацией нарушенных земель; прокладка, реконструкция, ремонт и капитальный ремонт дорог и элементов их обустройства, не нарушающие целостность объектов культурного наследия и не создающие угрозы их повреждения, разрушения или уничтожения; устройство, ремонт и реконструкция пешеходных дорожек, мостиков, велосипедных дорожек, проездов; благоустройство и озеленение, не нарушающие визуального восприятия объектов культурного наследия, в том числе выявленных объектов культурного наследия; сохранение и преемственное развитие существующего уличного озеленения; проведение санитарных рубок, рубок ухода, а также ландшафтных рубок древесно-кустарниковой растительности; размещение некапитальных нестационарных сооружений на период проведения культурно-массовых мероприятий; установка временных элементов информационно-декоративного оформления (мобильные информационные конструкции), включая праздничное, а также временных строительных ограждающих конструкций; устройство информационных надписей и обозначений не выше первого этажа здания; проведение мероприятий, направленных на обеспечение пожарной и экологической безопасности; реконструкция элементов улично-дорожной сети. В границах территории единой зоны регулирования застройки и хозяйственной деятельности (индексы «ЕЗРЗ-0», «ЕЗРЗ-1», «ЕЗРЗ-2», «ЕЗРЗ-3») запрещается: хозяйственная деятельность, нарушающая целостность объектов культурного наследия, создающая угрозу их повреждения, разрушения или уничтожения; применение</p>	



ДОКУМЕНТ ПОДПИСАН
ЭЛЕКТРОННОЙ ПОДПИСЬЮ

Сертификат: 0091AAF5A599507BC7E6D39D2DFA052F9A

Владелец: ФЕДЕРАЛЬНАЯ СЛУЖБА ГОСУДАРСТВЕННОЙ
РЕГИСТРАЦИИ, КАДАСТРА И КАРТОГРАФИИ
Действителен: с 16.09.2025 по 10.12.2026

полное наименование должности

инициалы, фамилия

Земельный участок			
вид объекта недвижимости			
Лист № 3 раздела 1	Всего листов раздела 1: 5	Всего разделов: 8	Всего листов выписки: 15
19.01.2026г. № КУВИ-001/2026-4841870			
Кадастровый номер:		71:30:050204:104	
Сведения о том, что земельный участок полностью расположен в границах зоны с особыми условиями использования территории, территории объекта культурного наследия, публичного сервитута:		<p>строительных технологий, создающих динамические нагрузки и оказывающих негативное воздействие на объекты культурного наследия, в том числе выявленные объекты культурного наследия; хозяйственная деятельность, связанная с загрязнением почв, грунтовых вод и поверхностных стоков; устройство входов, расположенных выше первого этажа, на фасадах объектов культурного наследия, в том числе выявленных объектов культурного наследия; установка на фасадах зданий, крышах или иных внешних поверхностях зданий и сооружений, формирующих линии застройки улиц и территории общего пользования, конструкций и элементов, нарушающих визуальное восприятие объектов культурного наследия; размещение рекламных конструкций (в том числе отдельно стоящих рекламных объектов), кроме конструкций, представляющих собой фигурные объемные буквы с корпусом из различных материалов без подсветки или с использованием рассеянного света, не искажающих визуальное восприятие объектов культурного наследия, в том числе выявленных объектов культурного наследия (настоящий запрет не распространяется на информационные элементы и устройства, предназначенные для размещения информации, не содержащей сведения рекламного характера – вывески, режимные таблички, указатели); установка на тротуарах, газонах, рядом с входными группами отдельно стоящих сборно-разборных (складных) конструкций – штендеров; устройство свалок и организация необорудованных мест для мусора. Общие требования к градостроительным регламентам в границах территории единой зоны регулирования застройки и хозяйственной деятельности для участков с индексом «ЕЗРЗ-3» В границах территории единой зоны регулирования застройки и хозяйственной деятельности (индекс «ЕЗРЗ-3») разрешается: высота ограждений по линии застройки улицы не более 1,8 м; конфигурация кровли – двухскатная или плоская; использование в отделке фасадов натуральных отделочных материалов (натуральный камень, керамический кирпич, дерево, штукатурка с окраской) или искусственных материалов, имитирующих натуральные. В границах территории единой зоны регулирования застройки и хозяйственной деятельности (индекс «ЕЗРЗ-3») запрещается: установка глухих ограждений из профилированного металлического листа, поликарбоната по линии застройки улиц. Участок № 38. Высотная отметка объектов капитального строительства не более 30 м от уровня земли., вид/наименование: Единая охранная зона регулирования застройки и хозяйственной деятельности объектов культурного наследия, расположенных в границах Советского, Центрального, Привокзального и Пролетарского территориальных округов муниципального образования город Тула (индекс "ЕЗРЗ-3" участок 38), тип: Зона охраны объекта культурного наследия, индекс: ЕЗРЗ, номер: 3, дата решения: 24.12.2021, номер решения: 864, наименование ОГВ/ОМСУ: Постановление Правительства Тульской области</p>	
Сведения о том, что земельный участок расположен в границах особой экономической зоны, территории опережающего развития, зоны территориального развития в Российской Федерации, игорной зоны:		данные отсутствуют	



ДОКУМЕНТ ПОДПИСАН
ЭЛЕКТРОННОЙ ПОДПИСЬЮ

Сертификат: 0091AAF5A599507BC7E6D39D2DFA052F9A

Владелец: ФЕДЕРАЛЬНАЯ СЛУЖБА ГОСУДАРСТВЕННОЙ
РЕГИСТРАЦИИ, КАДАСТРА И КАРТОГРАФИИ
Действителен: с 16.09.2025 по 10.12.2026

полное наименование должности

инициалы, фамилия

Земельный участок			
вид объекта недвижимости			
Лист № 4 раздела 1	Всего листов раздела 1: 5	Всего разделов: 8	Всего листов выписки: 15
19.01.2026г. № КУВИ-001/2026-4841870			
Кадастровый номер:		71:30:050204:104	
Сведения о том, что земельный участок расположен в границах особо охраняемой природной территории, Байкальской природной территории и ее экологических зон, лесопарковом зеленом поясе, охотничьего угодья, лесничества:		данные отсутствуют	
Сведения о расположении земельного участка и (или) расположенного на нем объекта недвижимости в границах территории, в отношении которой принято решение о резервировании земель для государственных или муниципальных нужд:		данные отсутствуют	
Сведения о результатах проведения государственного земельного надзора:		данные отсутствуют	
Сведения о расположении земельного участка в границах территории, в отношении которой утвержден проект межевания территории:		данные отсутствуют	
Условный номер земельного участка:		данные отсутствуют	
Сведения о принятии акта и (или) заключении договора, предусматривающих предоставление в соответствии с земельным законодательством исполнительным органом государственным органом власти или органом местного самоуправления, находящегося в государственной или муниципальной собственности земельного участка для строительства наемного дома социального использования или наемного дома коммерческого использования:		данные отсутствуют	
Сведения о том, что земельный участок или земельные участки образованы на основании решения об изъятии земельного участка и (или) расположенного на нем объекта недвижимости для государственных или муниципальных нужд:		данные отсутствуют	
Сведения о том, что земельный участок образован из земель или земельного участка, государственная собственность на которые не разграничена:		данные отсутствуют	
Сведения о наличии земельного спора о местоположении границ земельных участков:		данные отсутствуют	
Статус записи об объекте недвижимости:		Сведения об объекте недвижимости имеют статус "актуальные"	
Особые отметки:		Сведения об ограничениях права на объект недвижимости, обременениях данного объекта, не зарегистрированных в реестре прав, ограничений прав и обременений недвижимого имущества: вид	



ДОКУМЕНТ ПОДПИСАН
ЭЛЕКТРОННОЙ ПОДПИСЬЮ

Сертификат: 0091AAF5A599507BC7E6D39D2DFA052F9A

Владелец: ФЕДЕРАЛЬНАЯ СЛУЖБА ГОСУДАРСТВЕННОЙ
РЕГИСТРАЦИИ, КАДАСТРА И КАРТОГРАФИИ
Действителен: с 16.09.2025 по 10.12.2026

полное наименование должности

инициалы, фамилия

Земельный участок			
вид объекта недвижимости			
Лист № 5 раздела 1	Всего листов раздела 1: 5	Всего разделов: 8	Всего листов выписки: 15
19.01.2026г. № КУВИ-001/2026-4841870			
Кадастровый номер:		71:30:050204:104	
		ограничения (обременения): ограничения прав на земельный участок, предусмотренные статьей 56 Земельного кодекса Российской Федерации; срок действия: с 29.11.2019; реквизиты документа-основания: постановление Правительства Российской Федерации "Об утверждении Правил охраны газораспределительных сетей" от 20.11.2000 № 878 выдан: Правительство РФ. вид ограничения (обременения): ограничения прав на земельный участок, предусмотренные статьей 56 Земельного кодекса Российской Федерации; срок действия: с 31.01.2023; реквизиты документа-основания: постановление «Об установлении объединенной зоны охраны объектов культурного наследия, расположенных в границах Советского, Центрального, Привокзального и Пролетарского территориальных округов муниципального образования город Тула, и утверждении требований к градостроительным регламентам в границах территории данной зоны» от 24.12.2021 № 864 выдан: Постановление Правительства Тульской области.	
Получатель выписки:		Комитет имущественных и земельных отношений администрации города ТулыКомитет имущественных и земельных отношений администрации города Тулы	



ДОКУМЕНТ ПОДПИСАН
ЭЛЕКТРОННОЙ ПОДПИСЬЮ

Сертификат: 0091AAF5A599507BC7E6D39D2DFA052F9A


Владелец: ФЕДЕРАЛЬНАЯ СЛУЖБА ГОСУДАРСТВЕННОЙ
РЕГИСТРАЦИИ, КАДАСТРА И КАРТОГРАФИИ
Действителен: с 16.09.2025 по 10.12.2026

полное наименование должности

инициалы, фамилия

Выписка из Единого государственного реестра недвижимости об объекте недвижимости
Сведения о зарегистрированных правах

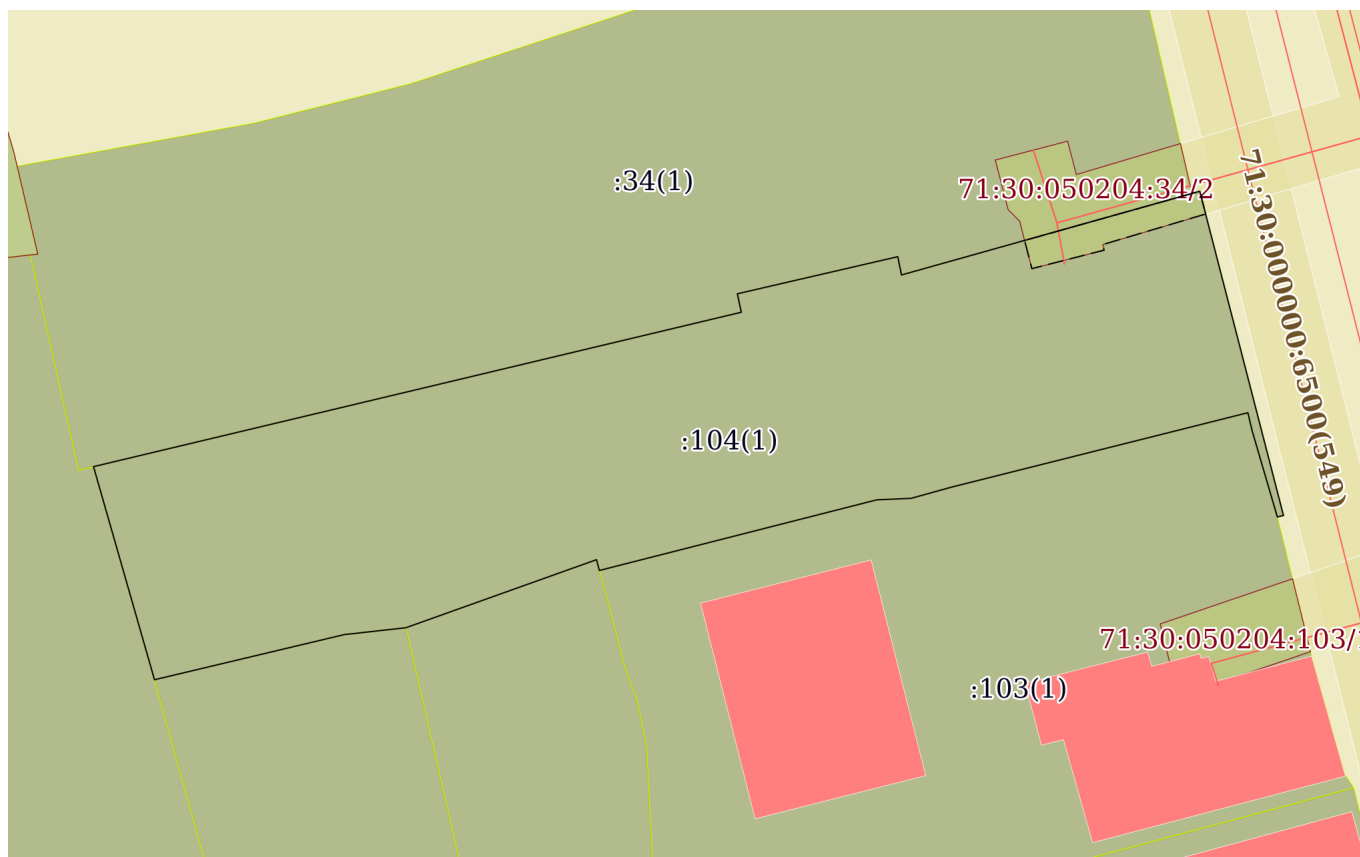
Земельный участок			
вид объекта недвижимости			
Лист № 1 раздела 2		Всего листов раздела 2: 2	Всего разделов: 8
Всего листов выписки: 15			
19.01.2026г. № КУВИ-001/2026-4841870			
Кадастровый номер:		71:30:050204:104	
1	Правообладатель (правообладатели):	1.1	Муниципальное образование город Тула
	Сведения о возможности предоставления третьим лицам персональных данных физического лица:	1.1.1	данные отсутствуют
2	Вид, номер, дата и время государственной регистрации права:	2.1	Собственность 71:30:050204:104-71/001/2017-1 26.06.2017 16:17:23
3	Сведения об осуществлении государственной регистрации сделки, права без необходимого в силу закона согласия третьего лица, органа:	3.1	данные отсутствуют
4	Ограничение прав и обременение объекта недвижимости:	не зарегистрировано	
5	Договоры участия в долевом строительстве:	не зарегистрировано	
6	Заявленные в судебном порядке права требования:	данные отсутствуют	
7	Сведения о возможности предоставления третьим лицам персональных данных физического лица	данные отсутствуют	
8	Сведения о возражении в отношении зарегистрированного права:	данные отсутствуют	
9	Сведения о наличии решения об изъятии объекта недвижимости для государственных и муниципальных нужд:	данные отсутствуют	
10	Сведения о невозможности государственной регистрации без личного участия правообладателя или его законного представителя:	данные отсутствуют	
11	Правопритязания и сведения о наличии поступивших, но не рассмотренных заявлений о проведении государственной регистрации права (перехода, прекращения права), ограничения права или обременения объекта недвижимости, сделки в отношении объекта недвижимости:	отсутствуют	

полное наименование должности	 ДОКУМЕНТ ПОДПИСАН ЭЛЕКТРОННОЙ ПОДПИСЬЮ Сертификат: 0091AAF5A599507BC7E6D39D2DFA052F9A Владелец: ФЕДЕРАЛЬНАЯ СЛУЖБА ГОСУДАРСТВЕННОЙ РЕГИСТРАЦИИ, КАДАСТРА И КАРТОГРАФИИ Действителен: с 16.09.2025 по 10.12.2026	инициалы, фамилия

Земельный участок			
вид объекта недвижимости			
Лист № 2 раздела 2	Всего листов раздела 2: 2	Всего разделов: 8	Всего листов выписки: 15
19.01.2026г. № КУВИ-001/2026-4841870			
Кадастровый номер:		71:30:050204:104	
11	Сведения о невозможности государственной регистрации перехода, прекращения, ограничения права на земельный участок из земель сельскохозяйственного назначения:	данные отсутствуют	

полное наименование должности	 ДОКУМЕНТ ПОДПИСАН ЭЛЕКТРОННОЙ ПОДПИСЬЮ Сертификат: 0091AAF5A599507BC7E6D39D2DFA052F9A Владелец: ФЕДЕРАЛЬНАЯ СЛУЖБА ГОСУДАРСТВЕННОЙ РЕГИСТРАЦИИ, КАДАСТРА И КАРТОГРАФИИ Действителен: с 16.09.2025 по 10.12.2026	инициалы, фамилия

План (чертеж, схема) земельного участка



Условные обозначения:




Владелец: ФЕДЕРАЛЬНАЯ СЛУЖБА ГОСУДАРСТВЕННОЙ
РЕГИСТРАЦИИ, КАДАСТРА И КАРТОГРАФИИ
Действителен: с 16.09.2025 по 10.12.2026

инициалы, фамилия

Выписка из Единого государственного реестра недвижимости об объекте недвижимости
Описание местоположения земельного участка

Земельный участок			
вид объекта недвижимости			
Лист № 1 раздела 3.1	Всего листов раздела 3.1: 1	Всего разделов: 8	Всего листов выписки: 15
19.01.2026г. № КУВИ-001/2026-4841870			
Кадастровый номер:		71:30:050204:104	

Описание местоположения границ земельного участка							
№ п/п	Номер точки		Дирекционный угол	Горизонтальное проложение, м	Описание закрепления на местности	Кадастровые номера смежных участков	Сведения об адресах правообладателей смежных земельных участков
	начальн ая	конечн ая					
1	2	3	4	5	6	7	8
1	1.1.1	1.1.2	76°58.3´	8.83	данные отсутствуют	71:30:050204:34(1)	1037100323490
2	1.1.2	1.1.3	168°27.9´	1	данные отсутствуют	71:30:050204:34(1)	1037100323490
3	1.1.3	1.1.4	74°19.3´	16.17	данные отсутствуют	71:30:050204:34(1)	1037100323490
4	1.1.4	1.1.5	74°3.3´	0.44	данные отсутствуют	данные отсутствуют	данные отсутствуют
5	1.1.5	1.1.6	165°31.4´	17.96	данные отсутствуют	данные отсутствуют	данные отсутствуют
6	1.1.6	1.1.7	256°22.4´	0.34	данные отсутствуют	данные отсутствуют	данные отсутствуют
7	1.1.7	1.1.8	343°42.7´	4.81	данные отсутствуют	71:30:050204:103(1)	адрес отсутствует
8	1.1.8	1.1.9	346°39.7´	1	данные отсутствуют	71:30:050204:103(1)	адрес отсутствует
9	1.1.9	1.1.10	255°54.2´	16.38	данные отсутствуют	71:30:050204:103(1)	адрес отсутствует
10	1.1.10	1.1.11	254°28.6´	2.24	данные отсутствуют	71:30:050204:103(1)	адрес отсутствует
11	1.1.11	1.1.12	267°30.6´	1.84	данные отсутствуют	71:30:050204:103(1)	адрес отсутствует
12	1.1.12	1.1.13	255°42.6´	15.36	данные отсутствуют	71:30:050204:103(1)	адрес отсутствует
13	1.1.13	1.1.14	345°30.0´	0.6	данные отсутствуют	71:30:050204:1100(1)	адрес отсутствует
14	1.1.14	1.1.15	250°20.8´	10.85	данные отсутствуют	71:30:050204:1100(1)	адрес отсутствует
15	1.1.15	1.1.16	263°37.3´	3.33	данные отсутствуют	71:30:050204:1101(1)	адрес отсутствует
16	1.1.16	1.1.17	256°36.9´	10.45	данные отсутствуют	71:30:050204:1101(1)	адрес отсутствует
17	1.1.17	1.1.18	344°3.3´	0.58	данные отсутствуют	71:30:050204:56(1)	300045, обл. Тульская, г. Тула, ул. Льва Толстого, д. 56
18	1.1.18	1.1.19	344°2.0´	11.31	данные отсутствуют	71:30:050204:56(1)	300045, обл. Тульская, г. Тула, ул. Льва Толстого, д. 56
19	1.1.19	1.1.20	76°35.4´	35.7	данные отсутствуют	71:30:050204:34(1)	1037100323490
20	1.1.20	1.1.1	348°1.4´	1.01	данные отсутствуют	71:30:050204:34(1)	1037100323490

полное наименование должности	 ДОКУМЕНТ ПОДПИСАН ЭЛЕКТРОННОЙ ПОДПИСЬЮ Сертификат: 0091AAF5A599507BC7E6D39D2DFA052F9A Владелец: ФЕДЕРАЛЬНАЯ СЛУЖБА ГОСУДАРСТВЕННОЙ РЕГИСТРАЦИИ, КАДАСТРА И КАРТОГРАФИИ Действителен: с 16.09.2025 по 10.12.2026	инициалы, фамилия

Выписка из Единого государственного реестра недвижимости об объекте недвижимости
Описание местоположения земельного участка

Земельный участок			
вид объекта недвижимости			
Лист № 1 раздела 3.2	Всего листов раздела 3.2: 1	Всего разделов: 8	Всего листов выписки: 15
19.01.2026г. № КУВИ-001/2026-4841870			
Кадастровый номер:		71:30:050204:104	

Сведения о характерных точках границы земельного участка				
Система координат МСК-71.1				
Номер точки	Координаты, м		Описание закрепления на местности	Средняя квадратичная погрешность определения координат характерных точек границ земельного участка, м
	X	Y		
1	2	3	4	5
1	742758.91	262704.92	-	-
2	742760.9	262713.52	-	-
3	742759.92	262713.72	-	-
4	742764.29	262729.29	-	-
5	742764.41	262729.71	-	-
6	742747.02	262734.2	-	-
7	742746.94	262733.87	-	-
8	742751.56	262732.52	-	-
9	742752.53	262732.29	-	-
10	742748.54	262716.4	-	-
11	742747.94	262714.24	-	-
12	742747.86	262712.4	-	-
13	742744.07	262697.52	-	-
14	742744.65	262697.37	-	-
15	742741	262687.15	-	-
16	742740.63	262683.84	-	-
17	742738.21	262673.67	-	-
18	742738.77	262673.51	-	-
19	742749.64	262670.4	-	-
20	742757.92	262705.13	-	-
1	742758.91	262704.92	-	-

полное наименование должности	<div><p>ДОКУМЕНТ ПОДПИСАН ЭЛЕКТРОННОЙ ПОДПИСЬЮ</p><p>Сертификат: 0091AAF5A599507BC7E6D39D2DFA052F9A</p><p>Владелец: ФЕДЕРАЛЬНАЯ СЛУЖБА ГОСУДАРСТВЕННОЙ РЕГИСТРАЦИИ, КАДАСТРА И КАРТОГРАФИИ</p><p>Действителен: с 16.09.2025 по 10.12.2026</p></div>	инициалы, фамилия


Выписка из Единого государственного реестра недвижимости об объекте недвижимости
Сведения о частях земельного участка

Земельный участок			
вид объекта недвижимости			
Лист № 1 раздела 4	Всего листов раздела 4: 1	Всего разделов: 8	Всего листов выписки: 15
19.01.2026г. № КУВИ-001/2026-4841870			
Кадастровый номер:		71:30:050204:104	
План (чертеж, схема) части земельного участка		Учетный номер части: 71:30:050204:104/1	
Масштаб 1:60	Условные обозначения:		

полное наименование должности	 ДОКУМЕНТ ПОДПИСАН ЭЛЕКТРОННОЙ ПОДПИСЬЮ Сертификат: 0091AAF5A599507BC7E6D39D2DFA052F9A Владелец: ФЕДЕРАЛЬНАЯ СЛУЖБА ГОСУДАРСТВЕННОЙ РЕГИСТРАЦИИ, КАДАСТРА И КАРТОГРАФИИ Действителен: с 16.09.2025 по 10.12.2026	инициалы, фамилия

Выписка из Единого государственного реестра недвижимости об объекте недвижимости
Сведения о частях земельного участка

Земельный участок			
вид объекта недвижимости			
Лист № 1 раздела 4.1	Всего листов раздела 4.1: 3	Всего разделов: 8	Всего листов выписки: 15
19.01.2026г. № КУВИ-001/2026-4841870			
Кадастровый номер:		71:30:050204:104	
Учетный номер части	Площадь, м2	Содержание ограничения в использовании или ограничения права на объект недвижимости или обременения объекта недвижимости	
1	2	3	
71:30:050204:104/1	14	вид ограничения (обременения): ограничения прав на земельный участок, предусмотренные статьей 56 Земельного кодекса Российской Федерации; Срок действия: не установлен; реквизиты документа-основания: постановление Правительства Российской Федерации "Об утверждении Правил охраны газораспределительных сетей" от 20.11.2000 № 878 выдан: Правительство РФ; Содержание ограничения (обременения): Содержание ограничений использования объектов недвижимости в границах охранной зоны объекта газораспределительных сетей установлено постановлением Правительства РФ "Об утверждении Правил охраны газораспределительных сетей" №878 от 20.11.2000; Реестровый номер границы: 71.00.2.507	
	Весь	вид ограничения (обременения): ограничения прав на земельный участок, предусмотренные статьей 56 Земельного кодекса Российской Федерации; Срок действия: не установлен; реквизиты документа-основания: постановление «Об установлении объединенной зоны охраны объектов культурного наследия, расположенных в границах Советского, Центрального, Привокзального и Пролетарского территориальных округов муниципального образования город Тула, и утверждении требований к градостроительным регламентам в границах территории данной зоны» от 24.12.2021 № 864 выдан: Постановление Правительства Тульской области; Содержание ограничения (обременения): В соответствии с постановлением правительства Тульской области от 24.12.2021 № 864.Общие режимы использования земель и земельных участков в границах территории единой зоны регулирования застройки и хозяйственной деятельности объектов культурного наследия (индексы «ЕЗР3-0», «ЕЗР3-1», «ЕЗР3-2», «ЕЗР3-3») В границах территории единой зоны регулирования застройки и хозяйственной деятельности (индексы «ЕЗР3-0», «ЕЗР3-1», «ЕЗР3-2», «ЕЗР3-3») разрешается: строительство, ремонт, реконструкция объектов капитального строительства в соответствии с требованиями к градостроительным регламентам; реконструкция объектов капитального строительства, параметры которых не соответствуют (на момент принятия нормативно-правового акта) действующим требованиям к градостроительным регламентам допускается без увеличения существующих параметров объекта (высота/площадь застройки); использование подземного пространства с применением мер по обеспечению сохранности объектов культурного наследия, в том числе выявленных объектов культурного наследия; сохранение элементов исторической планировочной структуры, в том числе исторических линий застройки улиц и площадей; строительство, ремонт, реконструкция линейных объектов, установка отдельно стоящего оборудования уличного освещения с последующим благоустройством территории и рекультивацией нарушенных земель; прокладка, реконструкция, ремонт и капитальный ремонт	

		ДОКУМЕНТ ПОДПИСАН ЭЛЕКТРОННОЙ ПОДПИСЬЮ	
Сертификат: 0091AAF5A599507BC7E6D39D2DFA052F9A			
Владелец: ФЕДЕРАЛЬНАЯ СЛУЖБА ГОСУДАРСТВЕННОЙ РЕГИСТРАЦИИ, КАДАСТРА И КАРТОГРАФИИ			
Действителен: с 16.09.2025 по 10.12.2026			
полное наименование должности		инициалы, фамилия	

Земельный участок			
вид объекта недвижимости			
Лист № 2 раздела 4.1	Всего листов раздела 4.1: 3	Всего разделов: 8	Всего листов выписки: 15
19.01.2026г. № КУВИ-001/2026-4841870			
Кадастровый номер:		71:30:050204:104	

дорог и элементов их обустройства, не нарушающие целостность объектов культурного наследия и не создающие угрозы их повреждения, разрушения или уничтожения; устройство, ремонт и реконструкция пешеходных дорожек, мостиков, велосипедных дорожек, проездов; благоустройство и озеленение, не нарушающие визуального восприятия объектов культурного наследия, в том числе выявленных объектов культурного наследия; сохранение и преемственное развитие существующего уличного озеленения; проведение санитарных рубок, рубок ухода, а также ландшафтных рубок древесно-кустарниковой растительности; размещение некапитальных нестационарных сооружений на период проведения культурно-массовых мероприятий; установка временных элементов информационно-декоративного оформления (мобильные информационные конструкции), включая праздничное, а также временных строительных ограждающих конструкций; устройство информационных надписей и обозначений не выше первого этажа здания; проведение мероприятий, направленных на обеспечение пожарной и экологической безопасности; реконструкция элементов улично-дорожной сети. В границах территории единой зоны регулирования застройки и хозяйственной деятельности (индексы «ЕЗРЗ-0», «ЕЗРЗ-1», «ЕЗРЗ-2», «ЕЗРЗ-3») запрещается: хозяйственная деятельность, нарушающая целостность объектов культурного наследия, создающая угрозу их повреждения, разрушения или уничтожения; применение строительных технологий, создающих динамические нагрузки и оказывающих негативное воздействие на объекты культурного наследия, в том числе выявленные объекты культурного наследия; хозяйственная деятельность, связанная с загрязнением почв, грунтовых вод и поверхностных стоков; устройство входов, расположенных выше первого этажа, на фасадах объектов культурного наследия, в том числе выявленных объектов культурного наследия; установка на фасадах зданий, крышах или иных внешних поверхностях зданий и сооружений, формирующих линии застройки улиц и территории общего пользования, конструкций и элементов, нарушающих визуальное восприятие объектов культурного наследия; размещение рекламных конструкций (в том числе отдельно стоящих рекламных объектов), кроме конструкций, представляющих собой фигурные объемные буквы с корпусом из различных материалов без подсветки или с использованием рассеянного света, не искажающих визуальное восприятие объектов культурного наследия, в том числе выявленных объектов культурного наследия (настоящий запрет не распространяется на информационные элементы и устройства, предназначенные для размещения информации, не содержащей сведения рекламного характера – вывески, режимные таблички, указатели); установка на тротуарах, газонах, рядом с входными группами отдельно стоящих сборно-разборных (складных) конструкций – штендеров; устройство свалок и организация необорудованных мест для мусора. Общие требования к градостроительным регламентам в границах территории единой зоны регулирования застройки и хозяйственной деятельности для участков с индексом «ЕЗРЗ-3» В границах территории единой зоны регулирования застройки и хозяйственной деятельности (индекс «ЕЗРЗ-3») разрешается: высота ограждений по линии застройки улицы не более 1,8 м; конфигурация кровли – двухскатная или плоская; использование в отделке фасадов натуральных отделочных материалов (натуральный камень, керамический кирпич, дерево, штукатурка с окраской) или искусственных материалов, имитирующих натуральные. В границах территории единой зоны



ДОКУМЕНТ ПОДПИСАН
ЭЛЕКТРОННОЙ ПОДПИСЬЮ

Сертификат: 0091AAF5A599507BC7E6D39D2DFA052F9A

Владелец: ФЕДЕРАЛЬНАЯ СЛУЖБА ГОСУДАРСТВЕННОЙ
РЕГИСТРАЦИИ, КАДАСТРА И КАРТОГРАФИИ
Действителен: с 16.09.2025 по 10.12.2026

полное наименование должности

инициалы, фамилия

Земельный участок			
вид объекта недвижимости			
Лист № 3 раздела 4.1	Всего листов раздела 4.1: 3	Всего разделов: 8	Всего листов выписки: 15
19.01.2026г. № КУВИ-001/2026-4841870			
Кадастровый номер:		71:30:050204:104	
		<p>регулирования застройки и хозяйственной деятельности (индекс «ЕЗРЗ-3») запрещается: установка глухих ограждений из профилированного металлического листа, поликарбоната по линии застройки улиц. Участок № 38. Высотная отметка объектов капитального строительства не более 30 м от уровня земли.; Реестровый номер границы: 71:30-6.961; Вид объекта реестра границ: Зона с особыми условиями использования территории; Вид зоны по документу: Единая охранная зона регулирования застройки и хозяйственной деятельности объектов культурного наследия, расположенных в границах Советского, Центрального, Привокзального и Пролетарского территориальных округов муниципального образования город Тула (индекс "ЕЗРЗ-3" участок 38); Тип зоны: Зона охраны объекта культурного наследия; Номер: 3; Индекс: ЕЗРЗ</p>	

	 ДОКУМЕНТ ПОДПИСАН ЭЛЕКТРОННОЙ ПОДПИСЬЮ Сертификат: 0091AAF5A599507BC7E6D39D2DFA052F9A Владелец: ФЕДЕРАЛЬНАЯ СЛУЖБА ГОСУДАРСТВЕННОЙ РЕГИСТРАЦИИ, КАДАСТРА И КАРТОГРАФИИ Действителен: с 16.09.2025 по 10.12.2026	
полное наименование должности		инициалы, фамилия

Выписка из Единого государственного реестра недвижимости об объекте недвижимости
Сведения о частях земельного участка

Земельный участок					
вид объекта недвижимости					
Лист № 1 раздела 4.2		Всего листов раздела 4.2: 1		Всего разделов: 8	Всего листов выписки: 15
19.01.2026г. № КУВИ-001/2026-4841870					
Кадастровый номер:			71:30:050204:104		
Сведения о характерных точках границы части (частей) земельного участка					
Учетный номер части: 71:30:050204:104/1					
Система координат МСК-71.1					
Номер точки	Координаты, м		Описание закрепления на местности	Средняя квадратичная погрешность определения координат характерных точек границ земельного участка, м	
	X	Y			
1	2	3	4	5	
1	742764.29	262729.29	-	0.1	
2	742761.77	262720.32	-	-	
3	742760.26	262720.71	-	0.1	
4	742761.25	262724.58	-	0.1	
5	742761.55	262724.51	-	0.1	
6	742763.19	262730.03	-	-	
7	742764.41	262729.71	-	0.1	
1	742764.29	262729.29	-	0.1	

полное наименование должности	<div><p>ДОКУМЕНТ ПОДПИСАН ЭЛЕКТРОННОЙ ПОДПИСЬЮ</p><p>Сертификат: 0091AAF5A599507BC7E6D39D2DFA052F9A</p><p>Владелец: ФЕДЕРАЛЬНАЯ СЛУЖБА ГОСУДАРСТВЕННОЙ РЕГИСТРАЦИИ, КАДАСТРА И КАРТОГРАФИИ</p><p>Действителен: с 16.09.2025 по 10.12.2026</p></div>	инициалы, фамилия